

Algunas curiosidades sobre las PIEDRAS ROJAS:

Son formaciones rocosa de arenisca llamadas también piedras de Rodeno, proceden del triásico inferior y se originaron hace aproximadamente ciento ochenta millones de años en un proceso de sedimentación por la regresión del mar, son pues de origen marino.

Son rocas silíceas formadas por carbonatos y hierro que da a las formaciones rocosas este color rojizo tan característico.

En el Alto Tajo hay ciento veinticinco conjuntos geomorfológicos de interés, clasificados con las categorías : Internacional, Nacional Autonómico y Local; estas formaciones de Chequilla estan catalogadas como de interés nacional.

En esta ruta te encuentras andando entre gigantes con dististas formas, lo que hace que se conozca a este pueblo como: "La Ciudad Encantada de Chequilla"

Tipo de señalización

Al comienzo de cada ruta se ha instalado un panel con la descripción y características principales de cada recorrido.

Las rutas están señalizadas con balizas pintadas en blanco y verde.

En los cruces y puntos conflictivos se han colocado flechas para dejar claro los cambios de dirección.

Recomendaciones

Lleve siempre agua, protección solar y calzado apropiado.

Durante el verano de 2005 con el fin de dar a conocer la Red de Senderos Locales de la Mancomunidad se van a hacer rutas guiadas. La ruta de las Piedras Rojas se va a guiar los días:
10-17-24-31 de Julio

7-14 de Agosto

Quedamos a las 10 en el panel de inicio (Pista de Peralejos).

Son totalmente gratuitas.

Para más información dirijase a las oficinas de turismo de :

Orea (10 a 15)

Megina (10 a 15)

Alcoroches (10 a 15)

Abiertas del 7 de Julio al 28 de Agosto de 2005.


www.mancomunidadlasierra.com

RED DE SENDEROS LOCALES de la
MANCOMUNIDAD DE MUNICIPIOS de LA SIERRA

RUTA DE SENDERISMO

PIEDRAS ROJAS

**Chequilla
(Guadalajara)**



Taller de Empleo "La Sierra"
Módulo de Turismo Rural
Septiembre 2004- Septiembre 2005

MAPA DE LA RUTA

FICHA TECNICA

APTITUD DE LA RUTA: Senderismo

DISTANCIA: 3 Km 300 m

DURACION: 1 Hora

DESNIVEL MAXIMO: 80 m

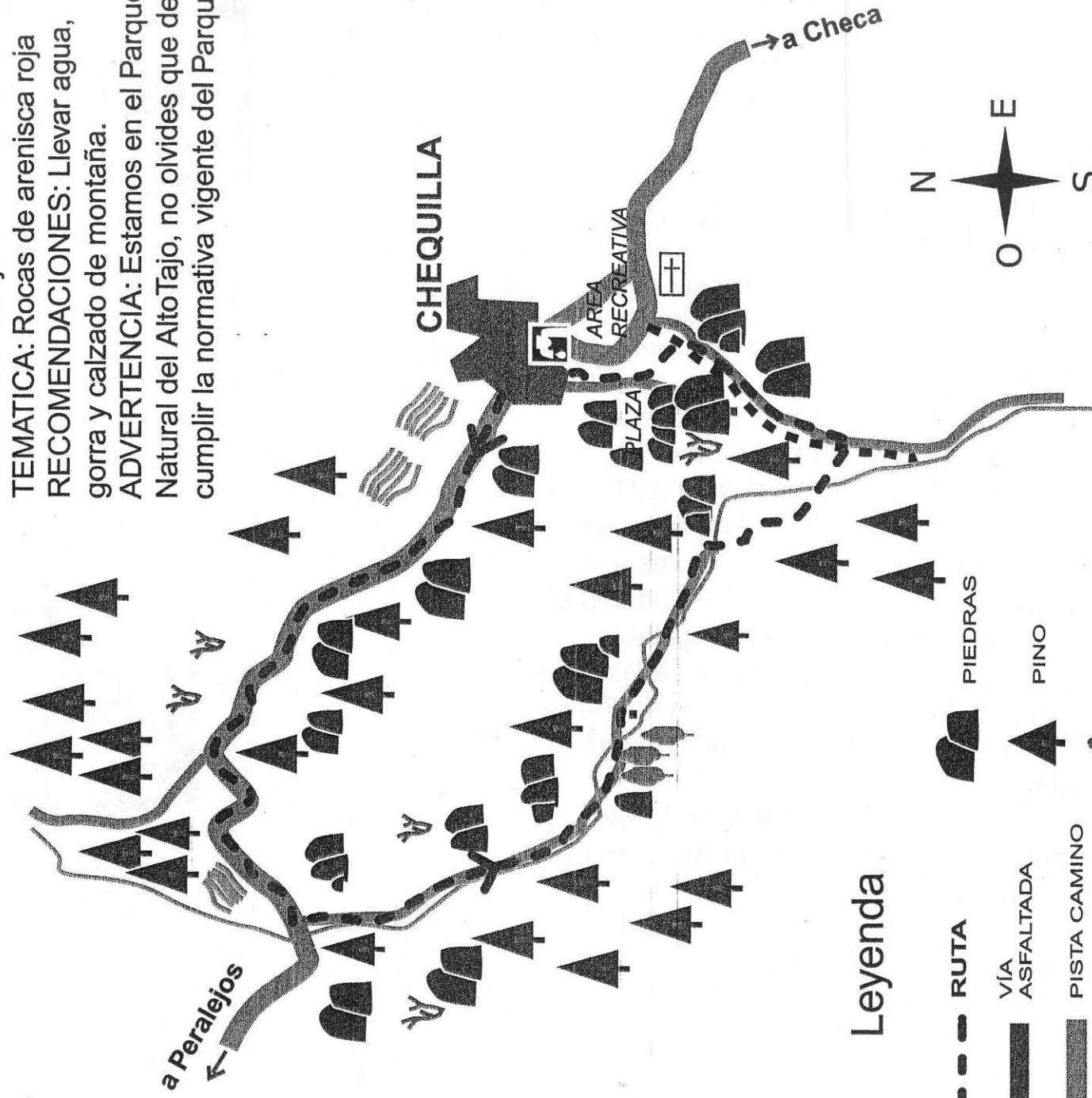
DIFICULTAD: Baja

TEMATICA: Rocas de arenisca roja

RECOMENDACIONES: Llevar agua, gorra y calzado de montaña.

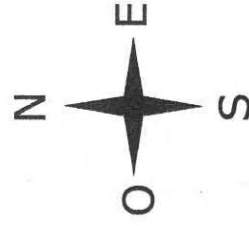
ADVERTENCIA: Estamos en el Parque

Natural del Alto Tajo, no olvides que debes cumplir la normativa vigente del Parque.

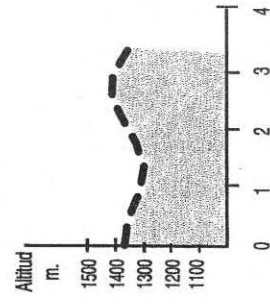


Leyenda

- RUTA
- VÍA ASFALTADA
- PISTA CAMINO
- - - GR
- ~ RÍO
- ☒ FUENTE
- ☒ CONSTRUCCIÓN
- ☒ RUINAS
- PIEDRAS
- ▲ PINO
- CHOPO
- ☙ MATORRAL
- ☙ CULTIVOS



PERFIL DE LA RUTA



ESCALA 1: 10.000

1 Km